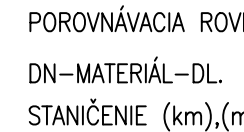




HRAD KRASNA HORKA

ALITOMATICKÁ TI AKOVÁ ČERPACIA STANICA 2



UMERY V
ROVNOSTI
K. K. K.

SÚRADNICOVÝ SYSTÉM S-JTSK

  SLOVENSKÉ NÁRODNÉ MÚZEUM SLOVAK NATIONAL MUSEUM SLOVENSKÁ TECHNICKÁ UNIVERZITA V BRATISLAVE STAVEBNÁ FAKULTA		kód projektu	KH-17-0
		časť dokumentácie	
		dátum	03/2
		stupeň	I
názov projektu	OBNOVA HRADU KRÁŠNA HÓRKA A REVITALIZÁCIA BEZPROSTREDIHO OKOLIA HRADU	profesia	
			11_VODOV
miesto stavby	OBEC KRÁSNOHORSKÉ PODHRADIE		
číslo parcely	parcely riešenoého uzemia vln. Súhrnná technická správa		
investor, stavebník	SLOVENSKÉ NÁRODNÉ MÚZEUM, VAJANSKEHO NÁBRŽE 2, P.O. BOX 13, 810 06 BRATISLAVA		
autor	Ing. arch. R. ERDÉLYI, PhD., Ing. arch. M. KOTRUS, Ing. arch. A. KOTRUSOVÁ, PhD., Ing. M. ŠTAFANIDESOVÁ, Ing. arch. B. BACHOVÁ, PhD., Ing. arch. M. VAŇO		
vypracoval	Ing. JOZEF VYSUŽIL		
zodpovedný projektant	Ing. JOZEF VYSUŽIL, evidenčné č. S754-42 Autorizovaný stavebný inžinier, kategória 1	formát	7x A4
		mierka	1:1000/-
obsah výkresu	PREHLADNÝ POZDĺŽNY PROFIL S003.3 AREÁL. PITNÝ VODOVOD	staveb. objekt	
		výkres č.	S003.3